

# gsMilieuRapport



gsMilieuRapport  
registratie voor UO

## Bijlage: Controle gegevens ten behoeve van de rapportage aan UO

### De controle betreft de volgende onderdelen:

- oppervlakte van de locatie
- teeltplan
- emissie
- verbruik meststoffen bij grondteelt

De volledigheid wordt weergegeven door middel van een geel driehoekje in het scherm (teeltplan en emissie) en vinkjes in het overzichtsscherm verbruik.

#### 1. controle oppervlakte locatie

- Ga naar "Mijn gegevens" => "Locaties"
- Klik op de Locatie om de detailgegevens te zien
- controleer de oppervlakte en pas de oppervlakte aan indien nodig
- klik op [Opslaan]



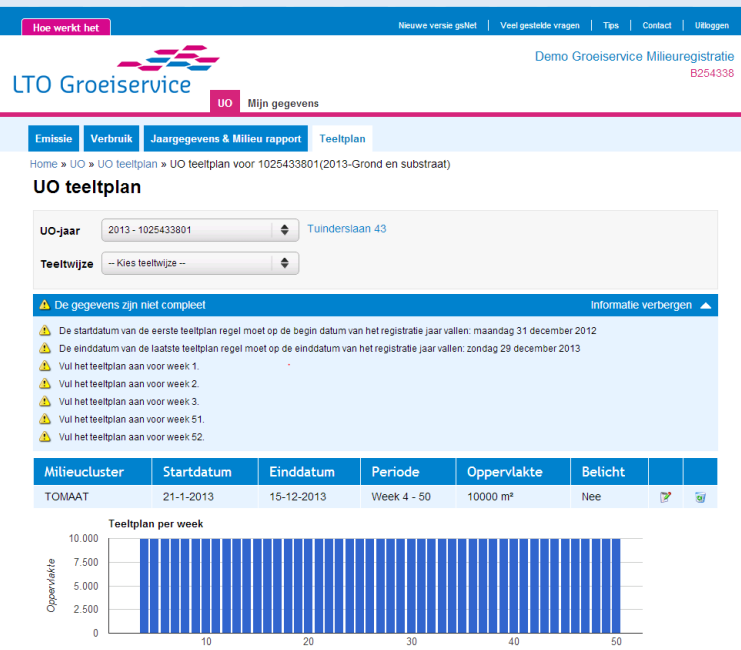
#### 2. Controle teeltplan

- Ga naar "UO" => "Teeltplan"



Wijzig het jaar door met de muis in het vakje met het jaartal te klikken

NB. Indien u nog geen jaargegevens heeft ingevuld, dan dient u dat eerst te doen.



UO-jaar: 2013 - 1025433801 Tuinderslaan 43

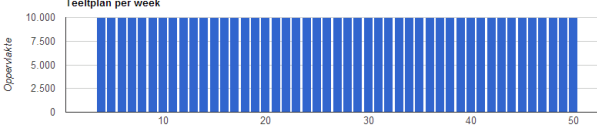
Teeltwijze: -- Kies teeltwijze --

**De gegevens zijn niet compleet** Informatie verbergen


- De startdatum van de eerste teeltplan regel moet op de begin datum van het registratie jaar vallen: maandag 31 december 2012
- De einddatum van de laatste teeltplan regel moet op de einddatum van het registratie jaar vallen: zondag 29 december 2013
- Vul het teeltplan aan voor week 1.
- Vul het teeltplan aan voor week 2.
- Vul het teeltplan aan voor week 3.
- Vul het teeltplan aan voor week 51.
- Vul het teeltplan aan voor week 52.

Milieucluster	Startdatum	Einddatum	Periode	Oppervlakte	Belicht
TOMAAT	21-1-2013	15-12-2013	Week 4 - 50	10000 m <sup>2</sup>	Nee

**Teeltplan per week**



Indien u een geel driehoekje ziet dat is het teeltplan niet

compleet. Klik op  voor meer informatie. Er dient een teeltplanregel te zijn dat start op 31 december 2012 en er dient een teeltplanregel te zijn dat eindigt op 29 december 2013.

Aan het grafiekje kunt u zien of het teeltplanjaarrond goed is ingevuld: er mogen geen pieken in zitten.

Voor de periodes dat uw kas leeg ligt, gebruikt u het milieucluster "onbeteelde teeltoppervlakte"

De teeltplanregels beginnen op een maandag en eindigen op een zondag.

### 3. Controle emissiegegevens

- Ga naar "UO" => "Emissie"

Onder het UO-nummer staan een of twee informatiebalkjes:

Onder het eerste balkje staat een **toelichting** op de emissieregistratie in uw situatie.

Het tweede balkje wordt getoond als de **registratie niet compleet is** ingevuld.

Tips:

\* het is alleen nodig om metingen in te vullen voor de periodes waarin geloosd wordt.

\* vul de hoeveelheid geloosd water correct in.

### 4. Verbruiksgegevens

- Ga naar "UO" => "Verbruik"

- Alle telers kunnen hier de verbruiksgegevens invullen. Sommige afzetverenigingen vragen erom en andere willen graag een compleet overzicht hebben om aan bevoegd gezag te kunnen laten zien.

- voor de rapportage aan UO dienen alle grondtelers de meststofregistratie compleet te hebben ingevoerd

### Opvragen Milieurapport

Voor het opvragen van het milieurapport gaat u naar "UO" => "Jaargegevens en milieurapport"

Om het rapport op te vragen klikt u op het icoontje in de een na laatste kolom

Als er geen rapport verschijnt, klikt u met de rechtermuisknop op het icoontje. Vervolgens kiest u een van de opties "koppeling in een nieuw venster openen" of "Doel opslaan als"

### Contact

Neem voor vragen of opmerkingen contact op met de Servicedesk, telefoon (010) 800 84 50, e-mail [service-desk@groeiservice.nl](mailto:service-desk@groeiservice.nl).

U kunt deze en voorgaande actualiteitenberichten terugvinden in ons programma onder het kopje 'Tips'. <http://gsnet.groeiservice.nl/8/Tips-en-actualiteiten>.